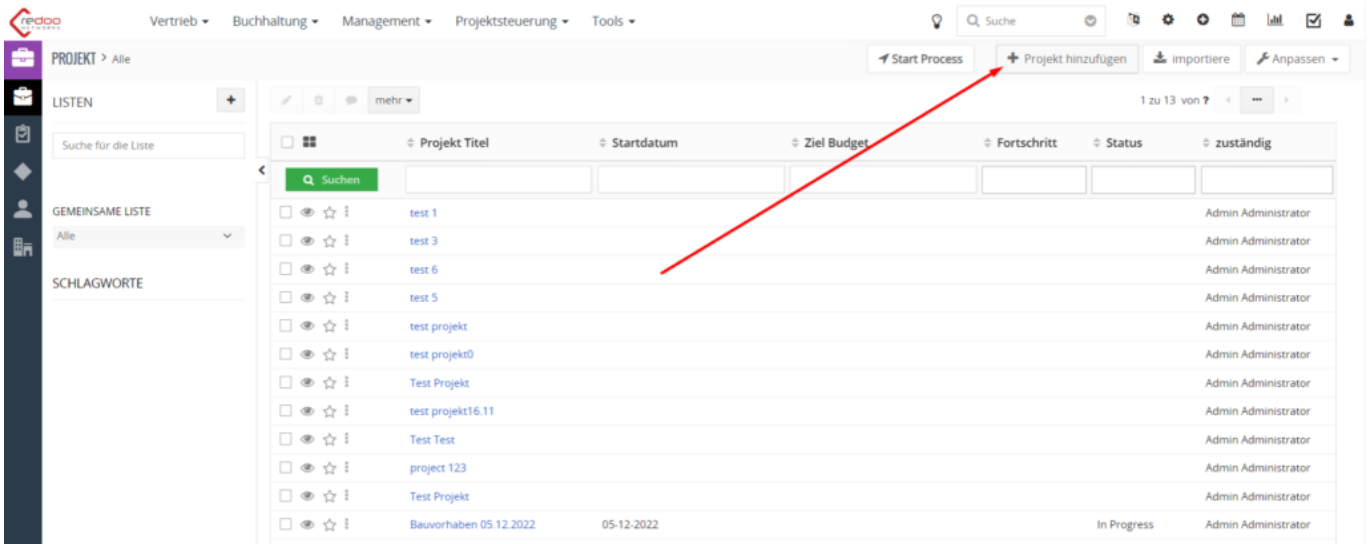




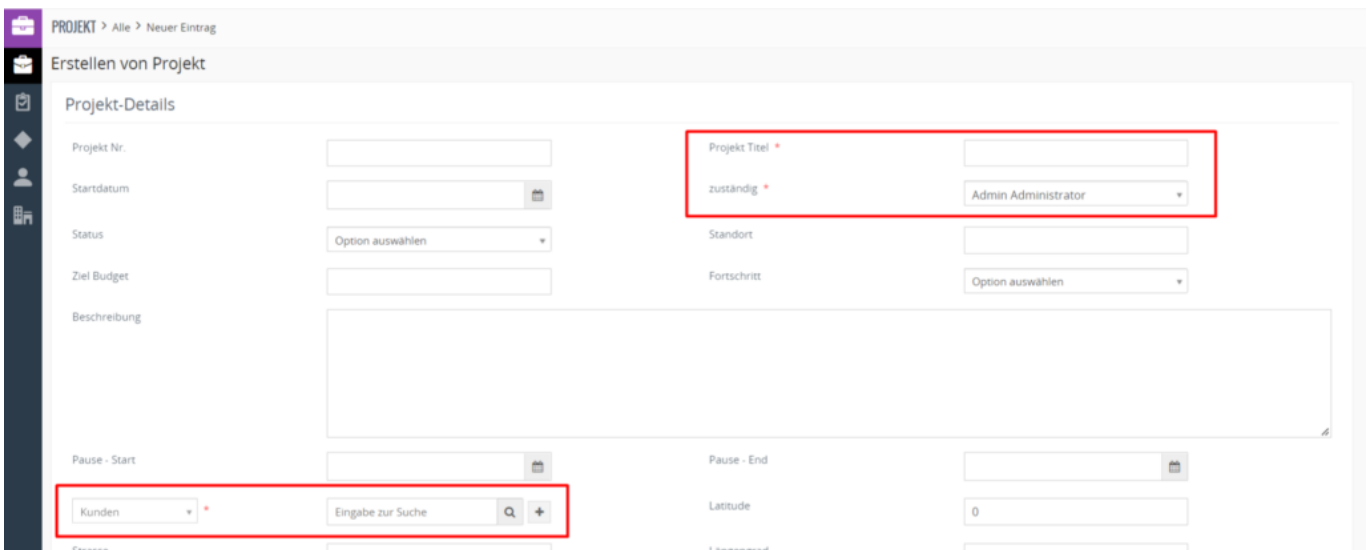
Bautagebuch

Neuer Eintrag im Modul "Projekt"

Klicken Sie dazu auf den Button „Projekt hinzufügen,“



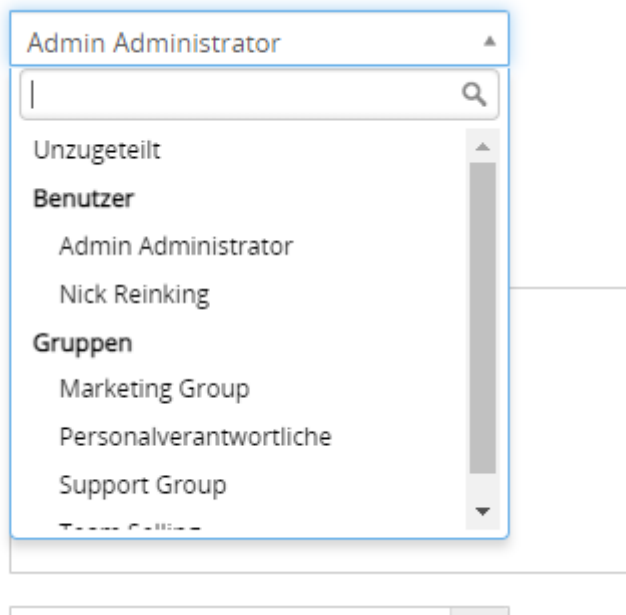
Auf Ihrem Display wird folgendes angezeigt:



Die erforderlichen Pflichtfelder sollen entsprechend ausgefüllt werden.

Das Formular enthält die folgenden Felder

- ProjektNr
- Projekt Titel
- Startdatum
- zuständig



- Status

In diesem Feld wählen Sie den aktuellen Status des Projekts aus. Dabei sind folgende Optionen zur Auswahl voreingestellt:

- Prospektion
- Initiiert
- In Progress
- Warten auf Rückmeldung
- On Hold
- Fertiggestellt
- Lieferung
- Archivierte

Status

Ziel Budget

Option auswählen

Option auswählen

Prospektion

Initiiert

In Progress

Warten auf Rückmeldung

On Hold

Fertiggestellt

Lieferung

Pause - End

- Standort
- Ziel Budget
- Fortschritt
- Beschreibung
- Pause - Start
- Pause - End
- Kunden/Kontakte

Hier können Sie einen Eintrag aus dem Modul „Kontakt“ oder „Kunde“ auswählen, der sich auf den Eintrag bezieht, den Sie erstellen möchten

Kunden

Kunden

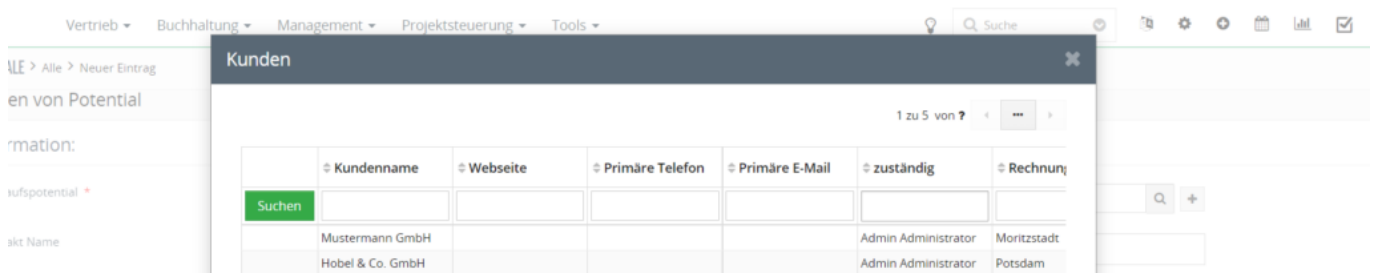
Kontakte

Um einen Eintrag des Moduls „**Kunde**“ anzuhängen, klicken Sie auf die Button in Form einer Vergrößerungsgläses

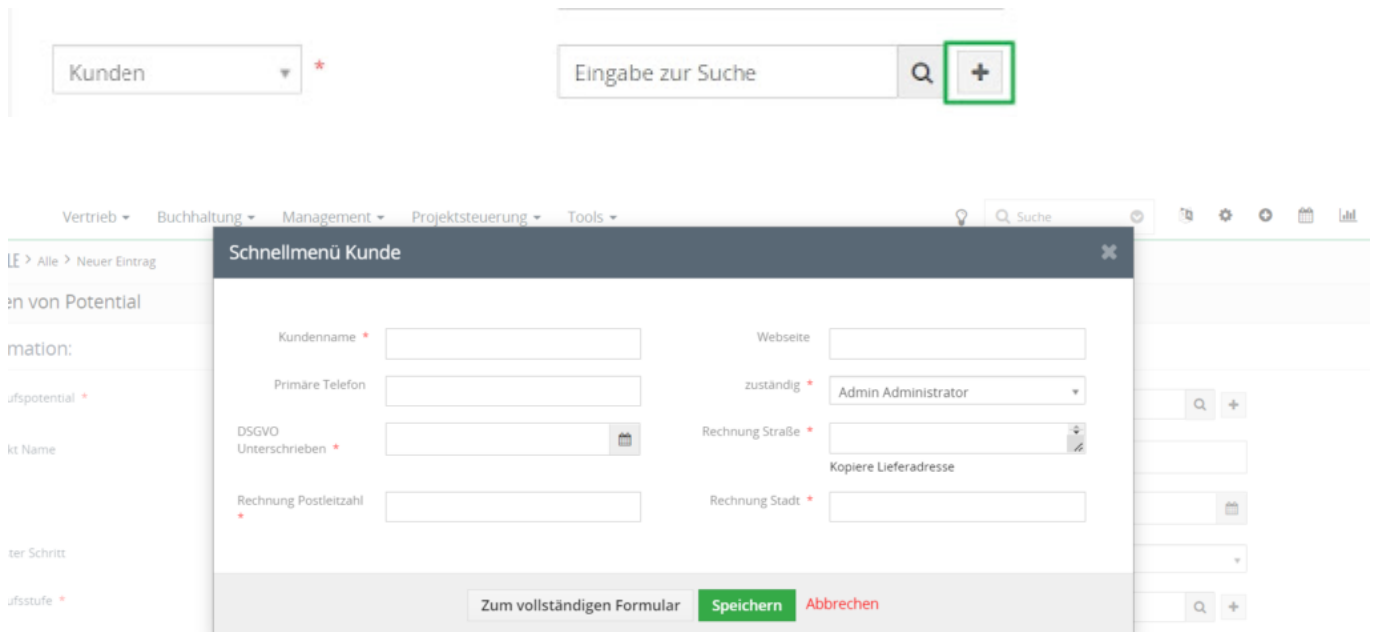
Kunden

Eingabe zur Suche

+



Oder erstellen Sie einen neuen Kunden, indem Sie auf den Plus-Button klicken. Um einen Eintrag zu erstellen, füllen Sie die Pflichtfelder aus. Und klicken Sie auf „Speichern“



- Projekt Planner / Architekt

Um einen Eintrag des Moduls „**Kontakt**“ auszuwählen, klicken Sie auf die Button mit der Vergrößerungsglases



Fortschritt

Beschreibung

Pause - Start

Kunden

Option auswählen

10%

20%

30%

40%

50%

60%

70%

Eingabe zur Suche

Oder erstellen Sie einen neuen, indem Sie auf den Plus-Button klicken. Um einen Eintrag zu erstellen, füllen Sie die Pflichtfelder aus. Und klicken Sie auf „**Speichern**„

Kontakte

Eingabe zur Suche

+

PROJEKTSKRUENLISTE | 100%

Schnellmenü Kontakt

Vorname --kein... | Nachname *

Tel. direkt | Organisation Eingabe zur Suche

Primäre E-Mail | zuständig * Test User

Go to full form | **Speichern** | Abbrechen

auswählen

- Latitude
- Längengrade
- Strasse
- PLZ
- Ort

